

GUIDE TOURISTIQUE



LE MONDE DE LA FRANCOPHONIE



Journal
Lingua Francesea
2024

sixième édition

www.linguafrancesa.com
[@linguafrancesa](https://www.instagram.com/linguafrancesa)

SOMMAIRE

Royame de Belgique	4
* Luiz Gustavo Medeiros	
République Centrafricaine	9
* Lysandra Zenni Albert	
République Démocratique du Congo	13
* Valdirene M Koscianski	
République de Côte d'Ivoire	18
* Gustavo Roth	
République Française/France	24
* Marcos Oliveira	
République du Haïti	29
* Beatriz Garcia Nicolau	
Grand-Duché de Luxembourg	33
* Marcus Antunes	
Principauté de Mônaco	36
* Karla Karolyne Oliveira	
Seychelles	39
* Isabela Oliveira	
Confédération Suisse	43
* Mariana Saad Vargas	

Édito

Neste ano de 2024 decidimos fazer uma homenagem ao mundo da francofonia. Muitos não sabem, mas na verdade existem vários países no mundo e notadamente no continente Africano que são francófonos.

Existe atualmente 29 países que têm como língua oficial o francês. Acrescido de 9 países onde o francês est muito usado, mas não figura como língua oficial, mas como língua segunda. Existe países que usam o francês como língua administrativa ou minoritária.

São por volta de 321 milhões de locutores em 5 continentes.

Existe em torno de 50 milhões de francófonos somente nos 9 países de língua segunda: Argélia, Marrocos, Tunísia, Libano, Mauritânia, Ilha Maurício, Sare, Cabinda e Andorra.

Alguns países são considerados multilíngue, como por exemplo a Suíça tem 4 línguas oficiais,

No total são 54 membros oficiais da Organização Internacional da Francofonia.

BEM-VINDOS AO NOSSO GUIA
TURISTICO FRANCÓFONO



La Francophonie est ...

La francophonie ce sont des personnes dans le monde qui partagent une langue commune, le français. Selon le dernier rapport, publié en 2018, il estime que sont 321 millions de locuteurs dans les cinq continent du globe. C'est aussi la 5e langue mondiale et la 4e langue sur internet

C'est aussi un dispositif institutionnel destiné à promouvoir le français et à mettre en œuvre une coopération politique, éducative, économique et culturelle au sein des 93 États et gouvernement membre de la OIF (Organisation International de la Francophonie).

Cette organisation a comme mission:

- promouvoir la langue française et la diversité culturelle et linguistique.
- Promouvoir la paix, la démocratie et les droits de l'homme.
- Appuyer l'éducation, la formation, l'enseignement supérieur et la recherche
- Développer la coopération économique au service du développement durable.

Les opérateurs



À côté de l'OIF se trouvent quatre opérateurs directs. Le premier que l'on vous présente est l'Agence universitaire de la Francophonie (AUF). Elle est l'une des plus importantes associations d'établissements d'enseignement supérieur et de recherche au monde.

Le deuxième opérateur direct de la Francophonie est l'Association Internationale des



Maires Francophones (AIMF), qui est l'acteur principal en matière de coopération décentralisée.



Université Senghor

Le troisième opérateur direct de l'OIF que l'on vous présente est l'Université Senghor d'Alexandrie. Cet opérateur a la particularité d'être le seul à avoir été créé par le Sommet de la Francophonie.



Le dernier opérateur direct de la Francophonie que l'on vous présente est TV5Monde, soit la toute première chaîne mondiale de télévision en français.

Pays Officiellement Francophone

France, Canada, Belgique, Suisse, Guinée, Luxembourg, Monaco, Bénin, Niger, Sénégal, Togo, Burundi, Cameroun, Centrafrique, Gabon, Comores, Djibouti, Haïti, Madagascar, Mauritanie, Rwanda, Seychelles, Tchad, Vanuatu.

Régions ou états dépendantes

La Réunion, Nouveau-Brunswick, Guadeloupe, Martinique, Nouvelle Calédonie

Polynésie française, Guyane, Mayotte

Vallé d'Aoste, Jersey, Saint Martin

Wallis-et-Futurna, Saint Bertélemy

Saint Pierre-et-Miquelon, Terres australes et antarctiques Françaises, Clipperton .

Il existe 34 pays dans lesquels le français est une langue administrative mais pas officielle, comme le Vatican, Liban ou encore Burkina Faso

Valdirene M. Koscianski

Royaume de Belgique



Luis Gustavo Medeiros

De nom officiel: Royaume de Belgique, le pays belge est un gouvernement fédéral de type monarchie constitutionnelle et a son chef de l'Etat Sa Majesté le Roi Philippe Ier et le Chef du gouvernement M. Alexander De Croo, depuis le 1er octobre 2020.



La Grande-Place - Bruxelles

La nation est très riche en matière d'histoire et de culture. Bien qu'il s'agisse d'un pays moderne, il possède des centres historiques entièrement préservés, qui constituent l'une des grandes attractions touristiques locales. La gastronomie est également un grand point fort du pays, en plus du chocolat et de la bière, le pays propose une cuisine délicieuse, à base de pommes de terre, de fromages, d'asperges et de fruits de mer, entre autres.

Sa majesté le roi Philippe, la reine Mathilde et leurs enfants



Résumé

- ✓ Monarchie constitutionnelle parlementaire fédérale
- ✓ Roi: Philippe
- ✓ Premier Ministre: Alexander De Croo
- ✓ Gentilé : Belge
- ✓ Extension territoriale : 30 528 km²
- ✓ Localisation : Europe occidentale
- ✓ Capitale : Bruxelles
- ✓ Climat : Océanique tempéré
- ✓ Découpage administratif : trois régions (Bruxelles-Capitale, Flandre, Wallonie)
- ✓ Langues : allemand, français et néerlandais
- ✓ Population : 11 590 000 habitants (ONU, 2020)
- ✓ Indice de Développement Humain (IDH) : 0,931
- ✓ Devise : Euro (€)
- ✓ Produit intérieur brut (PIB) : 543,026 milliards de dollars
- ✓ Fuseau horaire : GMT +1 heure

Tout au long de l'année, le pays bénéficie d'un climat tempéré et la température moyenne locale avoisine les 9 degrés, les hivers étant plus rigoureux. En été, la moyenne est très agréable, autour de 19 degrés.



En parlant de la meilleure période pour visiter la Belgique, comme pour de nombreuses destinations touristiques en Europe, la meilleure saison pour voyager dans le pays se situe entre le printemps et l'été, qui se situent entre mars et septembre. Les mois les plus froids sont idéaux pour profiter au maximum de la cuisine de la région et admirer l'architecture des bâtiments historiques, offrant aux touristes un spectacle saisissant et complètement différent.


En Belgique, les soins de santé sont financés par les cotisations de sécurité sociale et les impôts. L'assurance maladie est obligatoire. Les soins de santé sont dispensés par un système mixte public et privé de médecins indépendants et d'hôpitaux publics, universitaires et semi-privés. Dans l'éducation, il est obligatoire de 6 à 18 ans pour les Belges.

La culture

Certains faits intéressants sur la Belgique sont que de nombreux personnages de bandes dessinées ont été créés dans le pays,

comme Lucky Luke, Tintin et les Schtroumpfs.

L'un des acteurs les plus célèbres de l'époque antique, dans des films



comme "Bloodsport" de 1988, Jean-Claude Van Damme, était l'un des personnages qui ont également fait connaître la Belgique dans le monde entier.



Le château de Frey-sur-Meuse

On dit également que le pays possède la plus grande concentration de **châteaux** de la planète: **il y en a environ 3.000**, dont des forteresses, des palais, des forts et des demeures. Et le plus grand site de vente de chocolat au monde se trouve dans le pays.



Le château des comtes de Flandres

La Belgique est un pays avec une culture riche et de nombreuses fêtes traditionnelles, dont la Fête nationale belge qui est célébrée le 21 juillet, cette journée marque l'indépendance du pays en 1831. Les festivités comprennent des défilés, des feux d'artifice et des événements culturels, un autre exemple est Tomorrowland qui est l'un des le plus grand festival de musique électronique au monde.

La cuisine belge

La cuisine belge est influencée par la cuisine des pays voisins, comme la France et la cuisine des régions flamande et wallonne. Dans les régions côtières, il est courant de servir des plats à base de poisson et de fruits de mer. L'un des plats traditionnels est les moules



Les moules frites

frites (moules servies avec des frites).

Les Belges jurent qu'ils en

sont les inventeurs et les servent en abondance comme snacks dans des assiettes ou des cornets en papier recouverts de mayonnaise ou de toute autre sauce.



Gaufre liégeoise



Carbonade et frites



Chicons (endives) au gratin

Quoi visiter

Namur


Namur en Belgique est une imposante ville universitaire. Malgré sa taille relativement petite, c'est un centre



commercial et une capitale de la Wallonie. Après tout, Namur se trouve au confluent de la Sambre et de la Meuse, en plein centre de la Belgique.

La ville était jusqu'à une époque très récente une citadelle militaire et l'une des forteresses les plus puissantes d'Europe. Cette belle citadelle a été construite sur un incroyable éperon rocheux. Les Romains y ont construit plusieurs zones de défense, dont la Citadelle. Depuis lors, l'endroit a été témoin de toutes les guerres qui ont balayé la Belgique.

La ville était jusqu'à une époque très récente une citadelle militaire et l'une des forteresses les plus puissantes d'Europe. Cette belle citadelle a été construite sur un incroyable



éperon rocheux. Les Romains y ont construit plusieurs zones de défense, dont la Citadelle. Depuis lors, l'endroit a été témoin de toutes les guerres qui ont balayé la Belgique.



Namur en Belgique est une imposante ville universitaire. Malgré sa taille relativement petite, c'est un centre commercial et une capitale de la Wallonie. Après tout, Namur se trouve au confluent de la Sambre et de la Meuse, en plein centre de la Belgique.

La ville était jusqu'à une époque très récente une citadelle militaire et l'une des forteresses les plus puissantes d'Europe. Cette belle citadelle a été construite sur un incroyable éperon rocheux. Les Romains y ont construit plusieurs zones de défense, dont la Citadelle. Depuis lors, l'endroit a été témoin de toutes les guerres qui ont balayé la Belgique.

Malheureusement, la Seconde Guerre mondiale a provoqué des dégâts considérables dans la ville à cause des raids aériens. Ainsi,

il ne reste que peu de choses de la cité médiévale, qui fut le siège des comtes de Namur. Mais ses anciens quartiers résidentiels regorgent d'élégants bâtiments publics et de demeures des XVIIe et XVIIIe siècles.

Au-dessous de la citadelle se trouve le cœur pittoresque de la vieille ville de Namur. Vous avez certainement beaucoup à découvrir ici. Ne soyez pas surpris si vous trouvez la ville



un peu sale. En fait, je dois dire qu'il ne s'agit pas de saletés dans les rues, mais plutôt de maisons non peintes, certaines abandonnées, etc. Cependant, cela donne à la ville un certain air arrêté dans le temps.

La ville compte une dizaine de musées quelque-uns dédié aux arts anciens qui dernier abrite une collection classée parmi les 7 merveilles de Belgique.,

<https://mysweetescape.fr/>

Où dormir

- **Mercure Namur** - Avenue Baron de Moreau 1, 5000 NAMUR, Belgique (première place sur TripAdvisor)



- **BED Namur ASBL** - Rue du College 12, Namur 5000 Belgique

- **Hotel Ibis Namur Centre** - Rue du Premier Lanciers 10, Namur 5000 Belgique

Église St-Loup

L'une des grandes églises baroques de Belgique, l'église Saint-Loup a été construite pour les Jésuites entre 1621 et 1645. Sa façade est impressionnante et ornée de piliers. À l'intérieur, on trouve une église tout aussi robuste avec des colonnes de marbre coloré. A part le beau contraste du grès sculpté. Le poète français Charles Baudelaire était un ami de l'artiste Félicien Rops (1833-1898) né à Namur et a visité la ville à plusieurs reprises.



Cathédrale Saint-Aubain

Assurément, c'est l'un des joyaux de Namur. Puisque cette église est une cathédrale baroque distinctive du XVIII^e siècle dédiée à Saint Albain. En fait, il s'agit d'un clocher classé par l'UNESCO parmi les clochers de Belgique et de France. De plus, les deux sont classés sites du patrimoine mondial.



Pour vous déplacer à Namur, en Belgique, vous pouvez utiliser le train ou le bus:

- ♦ **Train** : Pour voyager de Jambes à Namur, vous pouvez acheter des billets de train. La SNCB est la société responsable des lignes ferroviaires qui traversent tout le pays.

- ♦ **Bus** : FlixBus propose des trajets jusqu'à Namur, avec Wi-Fi et prises à bord.


Il y a un certain nombre de facteurs à considérer lorsque vous planifiez quoi faire à Namur.



Quelle est la période idéale pour partir, quel est le meilleur endroit pour séjourner, parmi tant d'autres auxquels vous devez prêter attention lors de la planification de votre itinéraire. Lors d'un voyage à travers la Belgique, la visite de Namur est quasiment obligatoire. Et savoir combien de jours rester à Namur est essentiel pour composer le meilleur itinéraire possible.

Ne prévoyez pas moins d'une journée, l'idéal est d'organiser que faire en au moins 3 jours à Namur pour commencer à tomber amoureux de la ville. L'idéal pour organiser votre itinéraire à Namur est d'acheter vos billets en ligne à l'avance, sans faire la queue à l'entrée des attractions.

Le pays belge regorge d'endroits à visiter et à essayer de nouvelles choses. Le voyageur pourra certainement découvrir des choses merveilleuses et comprendre un peu plus pourquoi la Belgique est si connue dans le monde entier pour son chocolat et sa bière. Et mieux encore, il existe des options pour tous les types de budgets et de goûts et dans différentes langues.



République Centrafricaine



Lysandra Zenni
Alberti

La République Centrafricaine est un pays riche en ressources naturelles et en diversité culturelle, mais elle fait face à de nombreux défis, notamment des problèmes de sécurité, des conflits internes et des difficultés économiques. Malgré ces obstacles, le pays possède un potentiel de développement significatif grâce à ses richesses minérales et à sa biodiversité.

Parmi ces richesses on y trouve les symboles du pays l'éléphant et le Baobá africain.

La population est très pauvre le salaire moyen mensuel est de 44 euro/mois soit 29 mil CFA



Résumé

- ✓ République à régime présidentiel
- ✓ Président: Faustin-Archange Touadéra
- ✓ Langues: français et sango
- ✓ Capital: Bangui
- ✓ Monnaie: Franc CFA et bitcoin
- ✓ Religions: 29% catholiques et 15% musulmans
- ✓ Le jour de l'indépendance : 13 août 1960
- ✓ Fête nationale : 1 décembre
- ✓ Population totale : 5.552.228 habitants (9 hab/km)
- ✓ Le sport plus pratiqué : football
- ✓ PIB: 2,3 milliards de dollars
- ✓ IDH: 0.404 (faible)
- ✓ Indice inégalité 0.672
- ✓ Gentilé: Centrafricain, centrafricaine
- ✓ Superficie total: 623 000km²

La Santé



Le système santé : Une situation sanitaire critique

Le manque de fournitures, le chiffre médecins/population est alarmant, avec seulement 0,6 médecin pour 10 000 personnes, l'un des plus faibles au monde. Des mortalités élevées notamment pour la mère et l'enfant où l'accès aux soins est quasiment impossible et l'espérance de vie dépasse à peine 54 ans

Vaccin recommandés

- ✓ Fièvre jaune - exigé
- ✓ Hépatite B
- ✓ Méningite à méningocoques
- ✓ Rage
- ✓ Typhoïde
- ✓ Mpox - épidémie déclarée
- ✓ Paludisme - Transmission toute l'année dans tout le pays Pf (100 % ou prédominant)

La Sécurité

La situation sécuritaire demeure instable et imprévisible. Les groupes armés centrafricains sont présents à travers tout le pays. Afin de stabiliser la situation, les autorités locales ont imposé un couvre-feu en vigueur dans l'ensemble du pays, à l'exception de Bangui, de 24 h à 5 h



Les conditions politiques et sécuritaires demeurent instables partout en République centrafricaine. Des opérations militaires sont en cours dans l'ensemble du pays. Des groupes armés et criminels continuent d'opérer dans de vastes régions du pays et commettent régulièrement des actes de violence. Ils ont déjà pris pour cible des travailleurs humanitaires, des voyageurs routiers et des étrangers, principalement en dehors de la capitale (ambassade du Canada)

Évitez tout déplacement après la tombée de la nuit
Éviter tout déplacement dans le quartier PK5

Les richesses

L'uranium, l'or, les diamants, le pétrole et l'énergie hydroélectrique



Se déplacer

Comment se déplacer en Centrafrique?

Les taxis et les taxis-motos permettent de circuler dans la ville et sa banlieue. La location de voiture : des compagnies internationales comme Avis sont présentes à Bangui.





Gboudou



Kinda Gozo



Makongo



véké

La Cuisine Centrafricaine

Elle se compose de plusieurs produits locaux comme les antilopes, patate douce, gombô ,arachides, chenilles, singes, termites, huile de palme, serpent Boa.

Les plats typiques

- ◆ Gboudou: amarante bouillie avec la viande de bœuf
- ◆ https://www.youtube.com/watch?v=_nLS_-IdOBE

- ◆ - Koko Pate : arachide avec viande du bœuf
- ◆ - Kinda Gozo: manioc
- ◆ - Makongo: chenille
- ◆ <https://www.youtube.com/watch?v=yrMuvYhj9F8>


- ◆ - Konda: morceau de bœuf ou du poisson fumé
- ◆ - Veke: gombo et viande de bœuf
- ◆ - Yabanda: l'huile de palme et des oignons avec poisson fumé
- ◆ - Ngoundja: feuilles de manioc, pat d'arachide, huile de palme et viande du bœuf

Les meilleurs endroit à visiter

Cathédrale Notre Dami de Bangui



Les Chutes de Boali



Bangui Mall Centre commercial



Réserve Naturelle Chinko



Dans l'extrême est de la République centrafricaine (RCA), l'une

des régions les plus reculées et les plus instables d'Afrique. Le braconnage et le pastoralisme incontrôlé dans la zone centrale du parc ont été réduits, de sorte que les populations d'animaux sauvages, des éléphants et des élans géants aux lions et aux hyènes, se sont stabilisées et augmentent .

Parc National du Manovo Gounda Patrimoine Mondiale par UNESCO 1988

Le parc a été créé en 1974. Il a une superficie de 17.400 km² (1.7440.000 ha), soit une surface supérieure à la moitié de celle de la Belgique.



Rivière Oubangui

Où se loger?



JM Résidence Av.

Nasser 3*** 867 real,
Avenue Gamal Abdel
Nasser Bangui

Chez Catherine et Gabriel 3*** 415 real,
Kolongo, Port Pétrolier

Résidence Agnès et Victor 3*** 390 real
Avenue Ben Zvi

La Luna 4** 980 real—
Bangui 598



Hotel Levy's 3 *** 618 real
Avenue Barthelemy Boganda

Conclusion

La République Centrafricaine est un pays riche en ressources naturelles et en diversité culturelle, mais elle fait face à de nombreux défis, notamment des problèmes de sécurité, des conflits internes et des difficultés économiques. Malgré ces obstacles, le pays possède un potentiel de développement significatif grâce à ses richesses minérales et à sa biodiversité. Le problème plus grand de la Centrafrique c'est que est l'un des pays les plus pauvres au monde.



République Démocratique du Congo



Valdirene M.
Koscianski

République Démocratique du Congo autrefois connu comme Congo Belge en passant par Zaïre. Sa capitale est la ville de Kinshasa et la monnaie utilisée est le Franc Congolais.

La population congolaise est très grande et même le plus grand pays francophone avec un peu plus de 102.3 millions d'habitants. Il y a une densité de 47 h/km². Parmi les congolais et congolaises on y trouve plusieurs langues parlées. Le français est la langue principale mais il y a aussi le Kituba, lingala, swahili, tshiluba.

La fête nationale représente

Les Frontières

La République démocratique du Congo partage ses frontières avec 9 pays différents. Au nord, le pays partage une frontière avec la République centrafricaine et le Soudan du Sud. À l'ouest, le pays partage une frontière avec la République du Congo (calquée pour une grande partie sur le cours du fleuve Congo) et l'Angola (dont 255 km avec la province de Cabinda). Au sud du pays, une frontière est partagée avec la Zambie. À l'est, la République démocratique du Congo partage une frontière avec 4 pays : l'Ouganda, le Rwanda, le Burundi et la Tanzanie (la frontière entre les deux pays étant entièrement située sur le lac Tanganyika).



l'indépendance de la Belgique dans l'année 1960, le 30 juin.

Son régime politique c'est le semi-présidentiel et le président actuel s'appelle Felix Antoine Tshisekedi Tshilombo depuis le 25 janvier 2019.



Résumé

- ✓ République semi-présidentielle
- ✓ Président: Felix Tshisekedi
- ✓ Langues officielles: Français (langues nationales: lingala, kikongo ya leta, swahili, tshiluba)
- ✓ Capitale: Kinshasa
- ✓ Superficie: 2 345 410 km²
- ✓ Gentilé: Congolais/ congolaise ou Kinois/ congolais (e)
- ✓ Densité: 47 h/km
- ✓ PIB : 65 milliards de dollars
- ✓ Monnaie: Franc congolais
- ✓ IDH: 0.479
- ✓ Indice d'inégalité: 0.601



Scolarisation

La RDC, comme beaucoup d'autres pays africains, est confrontée à une crise de l'apprentissage. La pauvreté éducative, c'est-à-dire la proportion d'enfants incapables de lire et de comprendre un texte adapté à leur âge à l'âge de 10 ans est l'un des facteurs qui contribuent au faible niveau d'instruction. La scolarisation n'implique pas l'apprentissage.



Fragilisée par des décennies de guerres et de

Santé

conflits armés, notamment dans l'est du pays, la République démocratique du Congo fait constamment face à des urgences sanitaires de grande ampleur, dont des épidémies récurrentes. L'insécurité, la faiblesse de son système de santé et les contraintes logistiques limitent l'accès aux soins pour les populations.



Le manque d'infrastructures, de personnel médical et les dysfonctionnements du sys-

tème de santé rendent également difficile la réponse aux besoins des populations.

Le RDC a connu la plus importante épidémie de rougeole au monde et sept épidémies d'Ebola de 2018 à 2020. Le pays est aussi sujet à d'autres maladies infectieuses comme le choléra, le chikungunya, la fièvre jaune, le COVID-19 et la poliomyélite.

Maladie commun:

- ✓Rougeole
- ✓Fièvre jaune (vaccin obligatoire)
- ✓Chikungunya
- ✓Poliomyélite
- ✓Choléra (épidémie déclarée)
- ✓Ebola
- ✓Mpox (épidémie déclarée)
- ✓Vaccins peuvent être exigés

Climat

Le climat au RD Congo a deux saisons. Trois mois de saison sèche et Neuf mois de saison de pluie

La Cuisine Congolaise: À ne pas manquer



Les Congolais mangent plusieurs animaux et insectes comestibles: insectes, reptiles, singes, tortues, rats, crocodiles. Il ne faut pas hésiter à goûter ses plats.

Exemple de la Mbika na Mbinzo, un ragoût de chenilles avec champignons et poisson fumé.

<https://www.youtube.com/watch?v=Y4Xazc32MVY>

Les plats typiques de la région



✓Le Fofou (ou fufu) : boule préparée avec un féculent (manioc, maïs ou igname) ou une farine.

✓Le Lituma : fufu fait exclusivement avec des bananes plantains.

✓Le Chickwange : boulette de pâte de manioc.

✓Le riz parfumé : riz grillé mélangé avec de la macédoine, de l'ail, des oignons, des crevettes et des épices, que l'on mange seul ou accompagné de sauce ou de légumes.



✓Le pili-pili : sauce de piment, présent à tous les repas au Congo.



✓Le poulet moambé : plat national de la RDC, il est préparé dans une sauce aux arachides grillées et avec de la tomate.

✓Le Saka-saka : très populaire, il est composé de feuilles de manioc, de poisson fumé, d'huile de palme et de beurre d'arachide.



✓Le Liboké : poulet, poisson ou légumes cuits à l'étouffée dans des feuilles sauvages.

Transport Public

Les transports publics en RDC ne sont ni fiables ni sécuritaires.

Il est possible de louer une voiture avec ou sans chauffeur auprès d'entreprises de location ou d'agences de voyages. Si vous vous rendez à Kinshasa, assurez-vous que quelqu'un viendra vous accueillir à l'aéroport.

Évitez d'utiliser les transports publics y compris les taxis, surtout après la tombée de la nuit.
(Conseilles de l'ambassade du Canada)

Les Visas

Visa de touriste : exigé
 Visa d'affaires : exigé
 Visa d'étudiant : exigé - les étudiants doivent obtenir un visa de touriste
 Visa de transit : exigé

Les Religions

Le christianisme est la plus importante des religions (54,9%) suivie du protestantisme (18,6%) Le syncretisme est très présent.

Zones à risques

Région de l'est et du nord-est de la RDC - Évitez tout voyage

Évitez tout voyage dans l'est et le nord-est de la RDC, plus précisément :

dans les provinces suivantes :

Maniema;
 Nord-Kivu;
 Sud-Kivu;

Tanganyika;
 Bas-Uélé, Haut-Uélé et Ituri;
 Haut-Lomami;
 aux points d'entrée du Burundi, de l'Ouganda et du Rwanda.

Provinces du Kasai - Évitez tout voyage

Kasai;
Kasai-Central;
Kasai-Oriental.

Quoi visiter

Il existe plusieurs réserves et domaines de chasse qui préservent la biodiversité et le contrôle de la faune. Le RDC est un sanctuaire de la diversité, un étendue du territoire de 674,187 km, 287 Sites Touristiques et 123 espèces de mammifères.

Les parcs nationaux emblématiques comme ceux des Virunga, de la Lomami, ou d'Upemba, ainsi que des sites historiques et culturels attirent beaucoup de visiteurs.

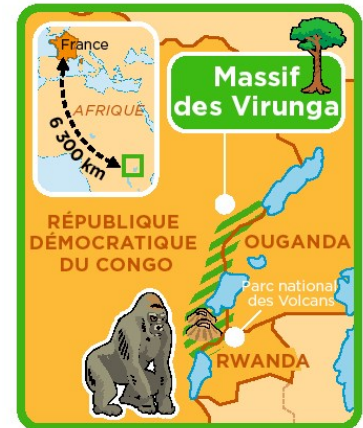
Réserves et Aires Protégées — Domaines de Chasse

- ✓MANGAI
- ✓BILI UERE
- ✓BOMBO LUMENE
- ✓BUSHIMAIE

Parc National

- ✓PARC NATIONAL DE LA GARAMBA
- ✓PARC NATIONAL DES VIRUNGA
- ✓PARC NATIONAL DE KAHUZI BIEGA
- ✓PARC NATIONAL DE KUNDELUNGU
- ✓PARC NATIONAL DE LA MAÏKO
- ✓PARC NATIONAL DE LA SALONGA
- ✓PARC NATIONAL DE UPEMBA

Parc National de Virunga



S'étendant sur 790 000 ha, le parc des Virunga présente une diversité d'habitats incomparable, allant des marécages et des steppes jusqu'aux neiges éternelles du Rwenzori, à plus de 5 000 m d'altitude, en passant par les plaines de lave et les savanes sur les pentes des volcans. Quelque 20 000 hippopotames fréquentent ses rivières, le gorille de montagne y trouve refuge, et des oiseaux en provenance de Sibérie viennent y passer l'hiver. (UNESCO).

<https://whc.unesco.org/fr/list/63/video/>

Il y a 2 façons d'aller de Kinshasa à Parc national des Virunga en vol, taxi ou voiture.

Tarif: avion + taxi 5h 18min prix entre 322 à 914 dollar compagnies aériennes = caacongo.com

En voiture: 2 jour et 5 heures La distance entre Kinshasa et Parc national des Virunga est de 1080 miles. La distance par la route est de 1671.9 miles.

Où se loger?

1 Hôtel des Mille Collines | Kigali

2 Mikeno Lodge | Virunga National Park

3 Ngila Lodge | Virunga National Park

4 Nyiragongo Summit Shelters | Virunga National Park

Safari 7 Jours / 6 Nuits à partir de 3.985€ / Pers

<https://www.relais-afrique.com/virunga/virunga-classique-itineraire-prive>

1



2



4



République de Côte d'Ivoire



Gustavo Roth



La République de Côte d'Ivoire est un état situé en Afrique, dans la partie occidentale du Golfe de Guinée. La forme du pays sa

ressemble à la forme d'un carré, avec 318.000 km² de territoire et 600 km de côte. Sa population totale est d'environ 32.000.000 habitants et sa capitale politique et administrative est Yamoussoukro, mais la plus grande concentration des institutions se trouvent à Abidjan, le principal centre économique du pays. Sa densité est de 100 habitant/km², le gentilé des habitants est Ivoirien/Ivoirienne et sa langue officielle est le français, mais il y a plus de 70 langues et dialectes diffusées. Ces langues cultivent la culture ancestrale.

Les principales langues secondaires, parlées surtout dans les régions rurales du pays, sont le Sénoufo (2.400.000 de locuteurs), le Malinké, le Mahouka et le Koyaka, au nord du pays. Dans la région centrale se parle beaucoup le Baoulé (7.200.000 de locuteurs) et le Bété (3.000.000 de locuteurs).



Félix Houphouët-Boigny



Il y a aussi le Dioula, qui est une langue très

utilisée pour faire du commerce transsaharien, et le Malinké, la langue officielle des pays frontaliers comme le Mali, Guinée et Burkina Faso. Sa monnaie est le franc CFA et le pays a conquis son indépendance le 7 août 1960, sous la direction de Félix Houphouët-Boigny, premier président de la République.



Maintenant, la Côte d'Ivoire est une république présidentielle multipartite. L'actuel président est Alassane Ouattara, réélu pour la troisième fois dans un mandat de 5 ans.

Résumé

- ✓ République unitaire présidentielle
- ✓ Président: Alassane Ouattara
- ✓ Langue officielle: français
- ✓ Superficie totale: 322 462
- ✓ Capitale: Yamoussoukro
- ✓ Indépendance de France: 7 août 1960
- ✓ Gentilé: ivoirien, ivoirienne
- ✓ PIB: 61,502 milliards dollars
- ✓ Monnaie: Franc CFA (UEMOA)
- ✓ IDH: 0,550 (moyen)

L'économie Ivoirienne est essentiellement axée sur l'agriculture, surtout la production de café et cacao, qui sont les produits le plus exportés du pays. En 2018, 28% du PIB du pays était représenté par l'agriculture.



La Côte d'Ivoire est toujours le premier producteur mondial de cacao, avec 40% du total, et aussi le premier producteur mondial d'anacarde (noix de cajou) et le 5ème producteur mondial d'huile de palme. Il est aussi un grand exportateur de bois (plus que le Brésil). La canne à sucre, l'ananas et la banane sont produits de significative importance à l'économie de Côte d'Ivoire. D'accord avec le rapport annuel du PNUD (Programme des Nations Unies) de 2023, la Côte d'Ivoire a réussi à obtenir un IDH de 0,550 en 2021/2022, en entrant la catégorie des pays avec IDH Moyen.

Santé

La Côte d'Ivoire possède d'une couverture sanitaire relativement bien structurée en comparaison à ses pays voisins. Mais, il y a seulement deux régions administratives qui ont des centres hospitaliers universitaires : Abidjan et la région de la Vallée du Bandama. Les autres régions sont dotées de centres hospitaliers régionaux. La situation épidémiologique est caractérisée par une prépondérance des maladies infectieuses : essentiellement VIH/SIDA, la tuberculose et le paludisme.

Un certificat de vaccination anti-marié (fièvre jaune) est exigé à l'entrée du pays, des voyageurs âgés de 9 mois et plus, quelle que soit leur provenance.

La Cuisine ivoirienne

La cuisine ivoirienne est basée sur des tubercules, des céréales, du porc, du poulet, des fruits de mer, du poisson, des fruits frais, des légumes, des épices notamment le piment et beaucoup de poivre. Le plat national est le fufu, préparé avec de la banane, du manioc et de l'igname écrasés à fin de former une pâte collante et en forme de boule, qui est servie avec un assaisonnement de viande (généralement du



poulet) et une sauce de légumes, appelée kedjenou.

Cette sauce est préparée avec des cacahuètes, des aubergines, des gombos et des tomates.



Alloco

Plat traditionnel africain à base de bananes plantains.

<https://www.youtube.com/watch?v=OXv7fHmy7eM>



Le fufu ou fufou

Centres Touristiques Côte d'Ivoire

Abidjan

Appelé 'Manhattan des tropiques', la principale ville du pays possède des bâtiments modernes, restaurants branchés et une vie nocturne animée. Cependant, ce ne sont pas les uniques attractions.

Ses principaux points touristiques sont plus traditionnels et naturels, comme les points touristiques cités ci-dessus :

Où dormir

Radisson Bue Hôtel, Abidjan Airport – R\$1145 par jour ; La Maison Palmier – R\$ 1318 par jour ; Sofitel Abidjan Hôtel Ivoire – R\$1393 par jour



Où manger

Parenthèse – bar, fruits de mer et poisson, cuisine européenne ; Saakan – cuisine africaine, moderne ; Restaurant Chez Arthur – cuisine africaine.






Cathédrale Saint Paul



Avec une architecture audacieuse et une majesté de plus de 70m d'hauteur, cette cathédrale est rapidement devenue un symbole de la ville, grâce à une structure créative, qui ne ressemble pas avec une église catholique ordinaire.

Le jeu des figures et formes géométriques est brillant, spécialement le format triangulaire de l'église, qui peut signifier plusieurs choses : la Sainte Trinité ou une tente, qui repré-



sente elle-même l'hospitalité du peuple ivoirien. Il y a aussi des belles mosaïques qui mêlent la culture locale avec la foi ca-



tholique. Mais le plus incroyable c'est la tour principale, face au littoral : il dessine la silhouette d'un géant de 70m d'hauteur qui comme une représentation de l'homme africain semble capable de tracter une montagne.

Grand-Bassam



Situé près de 40 kilomètres à l'ouest de Abidjan, Grand-Bassam est considérée un joyau colonial et était la première capitale de la Côte d'Ivoire, en plus d'être un balnéaire avec des longues plages de sable blanc et entourées de palmiers, où sont concentrées les majorités des résort du pays. Les touristes sont aussi attirés par l'architecture colonial, surtout dans le Quartier Français, un patrimoine mondial de l'UNESCO. Un autre destin très intéressant pour les touristes est le Musée National des Costumes, qui parle de l'histoire colonial ivoirienne.

Grand-Bessam est située 40 kilomètres à l'ouest d'Abidjan, accessible par une autoroute moderne ou bien par une petite route bordée de boutiques artisanales.

Lieux pour rester : Afrikland Hotel 4 étoiles – R\$859 par jour ; Boblin la Mer – R\$ 377 par jour ; Koral Beach Hôtel.

Lieux pour manger : La Casa Bleue - Cuisine Française, Africaine, Internacionale, Européenne ; Assoyam Beach – Cuisine Française, fruits de mer, Européenne.

Assinie, la belle

Cette paradis, localisé à 1h30 en route de Abidjan, est la plus fameuse des stations balnéaires du pays, lieu de tournage du film 'Les Bronzés', dans les années 70. Des manoirs et hôtels de luxe en bord de mer démontrent la sophistication du lieu. Assinie n'a pas seulement la beauté de la mer, mais aussi compte avec le charme de la lagune de Aby, dans l'autre côté de la ville, qui permet un paysage qui mélange l'eau douce et l'océan. Ce sont des lodges qui restent dans tout l'extension d'Assinie qui attirent l'attention des touristes pour passer des séjours agréables

Où dormir

Hotel Coucoué Lodge – R\$ 663 ; La Maison D'Akoula – prix indéfini

African Queen Lodge – R\$ 801 par jour.

Où manger Hôtel L'Océan – fruits de Mer


Sunset Beach Bar – cuisine française, pizza, fruits de mer, barbecue

Sunset Beach Bar & Grill – cuisine française, africaine, fruits de mer, barbecue.

Yamoussoukro

Situé à 250 km au nord d'Abidjan (3 heures de route environ), la capitale du pays a reçu une série de constructions pharaoniques, à l'ordre du président Houphouët-Boigny, pour élever la ville au rang de capitale nationale. Mais après sa mort, la décentralisation de la région d'Abidjan n'a pas fonctionné correctement et les services

politiques n'ont été jamais installés. Aujourd'hui, Yamoussoukro ressemble plus à une ville fantôme, avec ses grands bâtiments souvent vides, qui ont manqué son rendez-vous avec l'histoire. Entre ses bâtiments colossaux qui méritent une visite, ce sont :



Où dormir

Hôtel Président ; Hôtel Chateau Blanc ; Yemiland Resort.


Où manger

La Brise – cuisine africaine ; Chez Mario – cuisine italienne, européenne, méditerranée ; Terrasse – cuisine africaine, européenne, ivoirienne, fruits de mer.

La Basilique de Notre Dame de la Paix, la plus grand du monde !

Construit entre 1985 et 1989, à un cout de 300 millions de dollars, la basilique est classifiée comme la plus grand église du monde, en surmontant l'église qu'elle a été inspirée : la basilique de Saint Pierre, au Vatican. La construction a une area totale de 30 mille m² et 158 m d'hauteur. Le sanctuaire peut accueillir 18.000 fidèles, mais les messes comptent généralement avec quelques centaines de personnes.

Le Palais présidentiel de Yamoussoukro



Le palais présidentiel de Yamoussoukro est la résidence officielle du président de la république. Il est constitué par un gigantesque bâtiment de six étages, entouré de maisons destinées à ses proches et à son personnel, entouré d'une enceinte de 22 km. Bordé de la mare aux crocodiles sacrés, le site a une entrée flanquée de part et d'autre

de deux béliers grandeur nature, le totem de son constructeur. Le palais comprend aussi une chapelle, qui surplombe le caveau où est entermé Félix Houphouët-Boigny.



Réligions

pourcentage de réligions à Côte d'Ivoire (census 2021)

Islan 42,5%

Cristianisme 39,9%

Animism (foi traditionnelle) 2,2%

Sans-réligions 12,6%



La Fondation Houphouët-Boigny, une fondation pour la paix !

En 1973, Le Président Félix Houphouët-Boigny a décidé de mettre à la disposition de la communauté internationale et des institutions de recherche de la paix en général, et en particulier de l'Unesco, la 'Fondation Félix Houphouët-Boigny pour la recherche de la paix' qui porte son nom, afin de contribuer au niveau international, à la recherche, à la sauvegarde, au maintien et à la promotion de la paix en Afrique et dans le monde. Disposant de quatre entrées disposées aux quatre points cardinaux, la Fondation abrite des amphithéâtres (dont un de deux mille places), salles de réunions, salons et bureaux, afin d'accueillir toutes rencontres officielles et privées.

République Française



France
Marcos Oliveira



La France est un pays transcontinental dont le territoire métropolitain est situé en Europe occidentale. Sa capitale est Paris, une belle ville riche en histoire, culture et l'art, très connu le principal centre de la mode et de l'élégance.

1.1 Généralités



La monnaie officielle de la France est l'euro (€) depuis 2002, et le 14 juillet est le jour de la fête nationale, la Fête de la Fédération.

La France est un pays avec un régime politique semi-présidentielle. Le président, Emmanuel Macron, est le chef de l'État et le premier ministre, Mi-

chael Barnier, est le chef du gouvernement.

Le français est la langue officielle, mais il existe des langues régionales comme le basque, le breton, l'occitan et le catalan, etc...



Les habitants sont appelés français et françaises, et le pays a une densité de population d'environ 119 habitants par km², avec une population totale de plus de 68 millions d'habitants.

Selon le Fonds Monétaire International (FMI), la France se situe à la septième place du ranking des plus grandes économies du monde en 2024 avec un Produit Intérieur Brut (PIB) estimé à environ 3,13 milliards de dollars.

Les principaux secteurs de l'économie française sont le



Résumé

- ✓ Devise: Liberté, égalité, fraternité
- ✓ Hymne: La marseillaise
- ✓ Fête nationale: 14 juillet
- ✓ Président actuel: Emmanuel Macron
- ✓ Capital: Paris
- ✓ Superficie totale: 672 051 km²
- ✓ Population totale 68 373 433 habitants, densité 107,2 h/km²
- ✓ Gentilé: français, française
- ✓ PIB: 3013 milliards—taux de chômage 7,2%
- ✓ Monnaie: Euro et franc pacifique
- ✓ IDH 0,903 très élevé
- ✓ Indice d'inégalité 0,083



tourisme, l'agriculture, la technologie, l'industrie de luxe et l'automobile.

La France est le deuxième pays de l'Union Européenne avec les plus grandes inégalités de richesse, les 10% les plus riches ont 55% de la richesse. 62% de sa population survit avec moins de 1.396 euros par mois, où la France est considérée comme pau-

vres (Global Wealth Databook 2023).

Santé

Le système de santé français est connu pour sa qualité et sa couverture universelle, basée sur la "Sécurité Sociale". Ce système est financé par les travailleurs, les employeurs et les ressources publiques. Tous les résidents en France ont droit aux services de santé.

Scolarité

Le système éducatif français a trois niveaux : l'enseignement primaire, secondaire et supérieur. L'éducation est obligatoire de 3 à 16 ans. Dans l'enseignement primaire est destiné aux enfants de 3 à 11 ans. L'enseignement secondaire est divisé en "collège" (11 à 15 ans) et "lycée" (15 à 18 ans). Après le "lycée", les étudiants peuvent passer l'examen du "baccalauréat" qui donne accès à l'enseignement supérieur.

La France est riche en traditions culturelles et a de nombreuses fêtes, styles musicaux et plats typiques.



Fête traditionnelles



Fête de la Musique : Célébrée le 21 juin, c'est un festival de musique qui se déroule dans toutes les villes françaises et réunit musiciens professionnels et amateurs. C'est un événement musical annuel créé en 1982, et se déroule dans les rues, les places et les espaces publics. Toutes les présentations sont gratuites. Il y a beaucoup des styles musicaux, comme le rock, le jazz et la musique classique.

Fête de la Bastille : Le 14 juillet, on célèbre la chute de la Bastille en 1789, date de la Révolution française, avec des défilés, feux d'artifice et fêtes dans tout le pays.

Festival de Cannes : C'est un événement cinématographique le plus prestigieux et connu au monde, il se tient chaque année dans la ville de Cannes, dans le sud de la France.

Les Musiques

Chanson française : est un style musical poétique. Artistes principaux : Édith Piaf, très connue pour la chanson "La Vie en Rose", et Charles Aznavour, connu pour les chansons romantiques.

Musique classique : La France a beaucoup tradition dans la musique classique. Principaux compositeurs : Claude Debussy et Maurice Ravel. L'une des chansons les plus connu est "Clair de Lune" de Claude Debussy.

Electronique et House Music : La France a aussi beaucoup d'influence dans la musique électronique. La chanson "One More Time" de Daft Punk a marqué l'histoire de ce genre musical. David Guetta est aussi un des artistes principaux.

Rap et hip-hop : Le rap français est très connu. Artistes principaux : MC Solaar et IAM. l'une des chansons les plus connues : "Solaar Pleure" - MC Solaar.

Plats Typiques



Coq au Vin : Poulet cuit dans du vin rouge avec des champignons, de l'ail et des oignons.



Ratatouille : Un plat végétarien de légumes cuits dans une sauce tomate.



Bouillabaisse : Une soupe de poisson et fruits de mer de la région marseillaise.




Crêpes : Crêpes fines, sucrées ou salées.



Quiche Lorraine : Une tarte à la crème, aux œufs et au bacon.

Quoi visiter!

Nice



Il y a 350.000 habitants dans la ville de Nice. Il est située dans le sud-est de la France, dans la région Provence-Alpes-Côte d'Azur, au bord de la mer Méditerranée.

Il y a beaucoup d'options de transport pour arriver à

Nice : en avion, par l'aéroport international Nice Côte d'Azur (NCE), avec des connexions à Paris ou Lisbonne ; en train, par la gare de Nice-Ville qui connecte beaucoup des villes en France, et il y a le TGV qui fait Paris-Nice en environ six heures ; en voiture, par l'autoroute A8, que dans la haute saison le trafic est très intense ; et en bateau, par le port de Lympia, qui reçoit des croisières et des bateaux privés.

Où dormir

Anantara Plaza Nice Hôtel : est un hôtel de luxe qui a une belle vue sur la mer Méditerranée. Il est situé à proximité de la très connue avenue Promenade des Anglais .

Hotel De La Mer : est un hôtel confortable et est situé en face de la place Masséna et de la fontaine du soleil, qui sont l'un des principaux lieux touristiques de la ville.

- **Promenade des Anglais** : Une longue avenue en face de la mer avec une belle vue sur la Méditerranée.

- **Vieux Nice** : C'est le centre historique de la ville. Il y a beaucoup de rues étroites et colorées. Il y a aussi beaucoup de magasins, cafés, restaurants et marchés locaux. Voici le très connu marché aux fleurs, Cours Saleya.

- **Colline du Château** : C'est un parc situé sur une colline, avec vue sur la Baie des Anges.


- **Baie des Anges** : C'est la belle front de mer de la ville. Ses plages sont de pierres et ont des eaux cristallines.

- **Parc Phoenix** : Un parc avec un grand jardin botanique et un zoo.

- **Musée Matisse** : Lieu dédié au peintre Henri Matisse, qui a vécu à Nice pendant longtemps. Dans ce musée sont ses œuvres d'art.

Où manger à Nice

À Nice, en France, il y a beaucoup de choix de restaurants. Pour une expérience de « haut de gamme », le restaurant **Le Chantecler**, situé dans l'hôtel Negresco, est un excellent choix. Il dispose d'une cuisine raffinée, offrant des plats sophistiqués et une ambiance élégant.



Une option à prix moyen, le restaurant recommandé est **La Cantine de Mémé**. Ce restaurant dispose d'une ambiance chaleureuse une cuisine typique niçoise.

Quoi visiter



- **Monastère de Cimiez** : Un monastère franciscain avec un musée, des beaux jardins et une belle vue sur la ville. Dans ce monastère est le cimetière où repose Henri Matisse.



Bordeaux

Il y a 252.000 habitants dans la ville de Bordeaux. Il est située dans le sud-ouest de la France, côte sur le rive de la Garonne. Il est reconnue internationalement pour ses vins. Dans cette région, il y a environ 6.000 vignobles qui produisent une grande variété de vins. Comme arriver à Bordeaux ? Par avion, par train ou em voiture : il y a beaucoup des autoroutes qui arrivent en Bordeaux venant de différentes régions de France.

Quoi visiter

- **Place de la Bourse et Miroir d'Eau** : c'est l'une des places les plus célèbres de Bordeaux. Il y a un miroir d'eau qui reflète les façades des bâtiments historiques.



La Cité du Vin : c'est un musée dédié au vin. Il y a beaucoup d'expositions, dégustations et une vue panoramique sur la ville.



Cathédrale Saint-André : c'est une grande cathédrale gothique. Elle est considérée comme un patrimoine mondial de l'UNESCO.

- **Rue Sainte-Catherine** : c'est l'une des plus grandes rues commerçantes d'Europe.

Conclusion :

La France a une importance historique et culturelle très grande dans le monde entier. C'est un pays très traditionnel et en même temps moderne. Paris, sa capitale, est considérée comme le centre de l'art, de la mode et de l'histoire.

Même avec les problèmes d'inégalité des revenus, la France reste l'une des plus grandes économies mondiales. La santé et l'éducation sont accessibles à la grande majorité des citoyens et sont reconnus pour leur qualité.

La culture française est assez diversifiée. Il y a beaucoup de festivals traditionnels, des musiques variées et une excellente gastronomie avec des plats classiques comme la ratatouille, la bouillabaisse et les crêpes.

Les villes comme Nice et Bordeaux offrent de beaux paysages, des vignobles célèbres et une bonne infrastructure touristique.

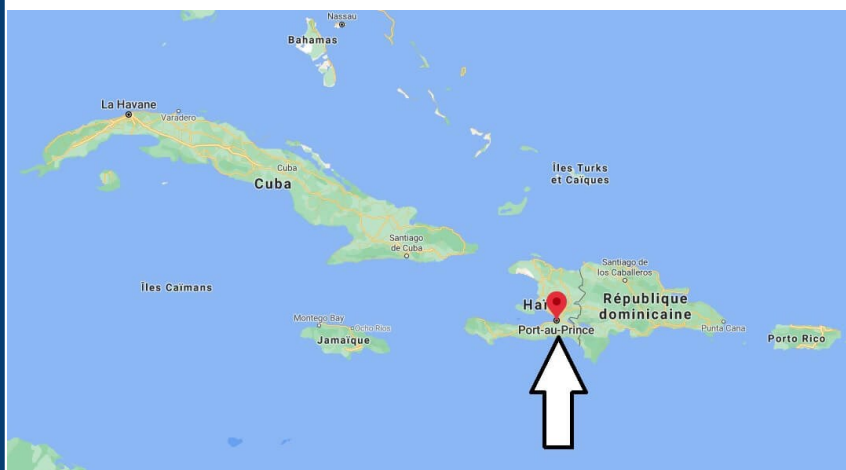
La France est le principal pays diffuseur de la langue, de la culture et des valeurs francophones dans le monde. Elle est considérée comme un symbole culturel et une référence pour les autres pays où le français est parlé.



République du Haïti



Beatriz Garcia Nicolau



Autant pour son côté artistique (peinture, objets pailletés, sculptures en fer, musique, cuisine, etc.) que pour son riche patrimoine culturel (forts, musées, parcs nationaux, littérature), Haïti est un pays fascinant. Ses plages aux eaux turquoise et ses villages touristiques, comme Jacmel et Labadie, captivent le regard. La faune et la flore y sont très variées et son climat tropical offre une température moyenne de 30 degrés Celsius tout au long de l'année.

Les Frontières

Haïti partage une frontière terrestre avec la République dominicaine à l'est. Les citoyens brésiliens peuvent y

accéder par des vols internationaux, principalement à l'aéroport international Toussaint Louverture (Port-au-Prince).



Scolarité

Le système éducatif haïtien comprend trois niveaux : primaire, secondaire et universitaire. Les écoles internationales, en particulier à Port-au-Prince, proposent des cours en français, anglais ou espagnol, adaptés aux expatriés.

Résumé

- ✓ Capitale: Port-au-Prince
- ✓ República Unitaire
- ✓ Président: poste vacant
- ✓ Langues parlées: Français (langue officielle) et Créole Haïtien
- ✓ Monnaie utilisée: Gourde Haïtienne
- ✓ Population 11.4 millions d'habitants
- ✓ Densité: 399 hab./km²
- ✓ Date de l'Indépendance: 14 août 1971
- ✓ Superficie totale 27 750 km²
- ✓ Indépendance: France 1804 et 1971 / USA 1934
- ✓ Gentilé: Haïtien, Haïtienne
- ✓ PIB : 20 168 Milliards de dollars
- ✓ IDH 0.535 (faible)

Transports publics

Les moyens de transport pouvant être utilisés sont :

Tap-taps (minibus colorés) et bus interurbains : économiques, mais souvent bondés.

Taxis et taxis motos : pratiques pour les petits déplacements.



Mais le meilleur choix reste de **louer un véhicule** auprès d'un loueur qui garantit la sécurité.

Les conditions routières peuvent être mauvaises, la prudence est donc de mise.



Climat

Le climat d'Haïti est tropical :

Saison sèche : novembre à mars.

Saison des pluies : avril à octobre (avec risque d'ouragans de juin à novembre). Les températures varient de 25 °C à 35 °C selon la saison et la région.

Vaccins

Avant de voyager en Haïti, il est conseillé aux citoyens brésiliens d'être à jour sur les vaccins suivants :

Fièvre jaune (obligatoire avec certificat international).

Hépatite A et B.

Typhoïde.

Tétanos et diphtérie.

Grippe (selon la saison).

Vaccins contre les maladies tropicales comme le choléra ou la dengue (en cours de recherche ou prévention).

Cuisine

La cuisine haïtienne est un mélange de saveurs africaines, françaises et caribéennes. Les plats typiques incluent :



Griot

Griot (porc mariné et frit).

<https://foreignfork.com/haitian-griot-recipe/>



Diri ak djon djon

(riz aux champignons noirs).

Soupe joumou (soupe de courge giraumons, bœuf et pomme de terre et légumes, emblématique de l'indépendance).

Visas

Les citoyens brésiliens n'ont pas besoin de visa pour un séjour touristique de moins de 90 jours. Un passeport valide, un billet retour et des moyens financiers sont requis. Pour des séjours prolongés, contactez l'ambassade d'Haïti.

Les manifestations. Il est recommandé de voyager avec des guides locaux ou des agences.

Monuments de la religion vaudou

Souvenance : lieu sacré où des cérémonies vaudou sont pratiquées.



Sécurité (zones à risque)

Certaines zones, particulièrement à Port-au-Prince, présentent des risques liés à la criminalité. Évitez :



Plaine du Nord : région liée aux rites ancestraux. Respectez la culture et les croyances locales.

Les quartiers isolés ou inconnus.

Quoi visiter



Citadelle Laferrière :

Cette forteresse historique à Milot symbolise l'indépendance d'Haïti et offre une vue spectaculaire sur les montagnes.


<https://haitiwonderland.com/haiti/tourisme/citadelle-laferriere--le-plus-grand-monument-historique-d-haiti/95>



Labadee : Une destination balnéaire populaire avec des plages de sable blanc et des activités aquatiques comme le jet-ski et la plongée.



Jacmel : Ville côtière connue pour son architecture coloniale, son carnaval et les cascades de Bassin Bleu.






Port-au-Prince : La capitale propose des musées comme le MUPANAH pour découvrir l'histoire haïtienne, ainsi que le Marché de Fer pour l'artisanat.



Île-à-Vache : Île paisible et préservée, parfaite pour se détendre et profiter de plages naturelles.

Parc National Macaya : Situé au sud, il est parfait pour les amateurs de nature, avec des forêts tropicales et une faune diversifiée.



Fort-Jacques et Fort Alexandre, se situe en Pétion-Ville

constituent une des fortifications du système défensif improvisées par l'empereur Jean-Jacques Dessalines afin de prévenir le retour des Français après l'indépendance de l'île de Haïti.

Où se loger

Hôtels haut de gamme : **Karibe Hôtel**, Port-au-Prince



Royal Decameron Indigo Beach. Se situe entre la mer et les montagnes. l'île qui abrite Haïti et la République Dominicaine

Logement abordable : notamment à Port-au-Prince, **Airbnb** est une excellente option.

Il est conseillé de vérifier les avertissements et les mesures de sécurité.

Grand-Duché de Luxembourg



Marcus Antunes



Découvrez le charme envoûtant du Luxembourg, une destination européenne nichée entre la France, la Belgique et l'Allemagne, où le charme médiéval se mêle à la sophistication contemporaine. Vous y trouverez un mélange unique de châteaux historiques, de paysages luxuriants et d'élégance cosmopolite, le tout à proximité immédiate.

Plongez dans le patrimoine mondial de l'UNESCO à Luxembourg-ville et parcourez les cinq régions touristiques du pays pour des randonnées à pied ou à vélo ou tout simplement pour vous détendre dans la nature.

Les Frontières

Petit État enclavé d'Europe occidentale, le Luxembourg est limité au sud par la France, à l'ouest et au nord par la Belgique, et à l'est par l'Allemagne. Le Luxembourg est membre de l'Union européenne (il fait partie de la zone euro) et de l'Organisation du traité de l'Atlantique Nord (OTAN).

<https://www.larousse.fr/encyclopedie/pays/>

Résumé

- ✓ Devise: Nous voulons rester ce que nous sommes
- ✓ Monarchie constitutionnelle parlementaire unitaire
- ✓ Grand-Duc Henri
- ✓ Lieutenant représentant: Guillaume
- ✓ Premier Ministre Luc Frieden
- ✓ Langues: Français, allemand, Luxembourgeois
- ✓ Capital: Luxembourg
- ✓ Gentilé: Luxembourgeois
Luxembourgeoise
- ✓ Population totale: 672 050 hab. (2024)
- ✓ Densité: 260 hab/km²
- ✓ Superficie: 2 586 km²
- ✓ Monnaie: euro €
- ✓ PIB 2022 est de 86,898 milliards dollars
- ✓ IDH très élevé 0,930
- ✓ Indice inégalité de genre 0,044

Ce pays est une monarchie constitutionnelle (grand-duché), sa capitale s'appelle Luxembourg aussi et elle a une population de 635 000 (2021) habitant. Ils parlent trois langues : luxembourgeois, français et allemand.

Visa

En règle générale, la demande de visa doit être effectuée dans le pays où le demandeur réside légalement, auprès d'un consulat luxembourgeois ou à défaut auprès d'une mission diplomatique y représentant le Luxembourg.


La région

Et le Luxembourg a une grande variété de paysages à offrir :



le Gutland, jardin de la capitale, les paysages rouges du sud industriel appelé Minett dans la langue nationale.

L'Éislek se caractérise par des vallées escarpées, des plateaux et des forêts. Les sen-



tiers de randonnée. C'est un endroit sauvage avec ses collines escarpées, les falaises rocheuses.

Les forêts du Mullerthal et les **vignobles** verdoyants de la vallée de la Moselle.



Quoi visiter

1. le Grund, petit quartier de la ville de Luxembourg incroyablement pittoresque et branché, il se trouve au fond de la vallée de la Pétrusse.
2. Le Chemin de la Corniche
3. **Le Palais grand-ducal**



4. Le Château de Vianden
5. **L'Abbaye et la ville d'Echternach**



La cuisine Luxembourgeoise

La **Wäinzoossiss**, composé de saucisses poêlées servies avec une riche purée de pommes de terre et nappées d'une sauce moutarde signature.



Le **Judd mat Gaardebounen**, est un plat luxembourgeois. Il est composé d'un collet de porc fumé accompagné de fèves.

La **Bouneschlupp**, Il s'agit d'une soupe aux haricot verts avec des pommes de terre, du lard et des oignons. Cependant, les recettes varient selon les régions, où l'on ajoutera tel ou tel légume ou viande supplémentaire



Porettenzapp mat Vinaigrette, Un plat luxembourgeois sophistiqué dans lequel des morceaux de poireaux sont soigneusement sautés à la poêle.

Le Luxembourg est également un producteur de bons crus. Dans les vignobles, qui bordent la Moselle aux méandres si caractéristiques, il fait toujours un ou deux degrés de plus que dans le reste du pays et le soleil brille sur les coteaux. Des conditions idéales pour les viticulteurs et c'est ici que poussent les raisins pour les meilleurs vins du Luxembourg. Neuf cépages différents sont cultivés au Luxembourg : riesling, pinot noir, pinot blanc, pinot gris, gewürztraminer, auxerrois, rivaner, elbling et chardonnay. Une génération de jeunes viticulteurs donne un nouveau souffle aux vignobles !





Principauté de Monaco



Karla Karolyne
Oliveira



La Constitution du 17 décembre 1962 a fait de la principauté de Monaco une monarchie héréditaire et constitutionnelle (elle était auparavant de droit divin). Le pouvoir exécutif relève de la haute autorité du prince Albert II, qui a accédé au trône le 12 juillet 2005, après la mort de son père, Rainier III, le 6 avril 2005. La direction du gouvernement est confiée au ministre d'État.

www.diplomatie.gouv.fr/fr/dossiers-pays/monaco/presentation-de-monaco/



La famille princière

La dynastie remonte à 1297. Le prince Albert II a succédé à son père Rainier III en 2005. Sa mère, la célèbre actrice Grace Kelly, est devenue une icône. C'est elle qui a propulsé la principauté monégasque sur le devant de la scène à partir des années 1950.

Le Prince Albert II, son épouse Princesse Charlene et les jeunes Jacques et Gabriella.

Résumé

- ✓ Devise: Deo Juvante
- ✓ Fête nationale: 19 novembre . Accession au trône du prince Rainier III (1949)
- ✓ Monarchie héréditaire et constitutionnelle
- ✓ Prince souverain: Albert II
- ✓ Ministre d'État: Didier Guillaume
- ✓ Langue: français, monégasque
- ✓ Capitale: commune de Monaco
- ✓ Quartier principal: Monte Carlo
- ✓ Superficie: 2,02 km²
- ✓ Indépendance de facto de la république de Gênes (vassale du Saint-Empire) : 8 janvier 1297
- ✓ Gentilé: Monégasque
- ✓ Population total: 39 150 habitants
- ✓ Monnaie: Euro

Santé

Le système de santé monégasque est considéré comme l'un des meilleurs au monde. La principauté dispose d'un système de santé public accessible à tous les résidents légaux,

Comment y arriver?

Vous pouvez arriver en voiture, en avion (ville de Nice) ou en train



La Pissaladière - Elle utilisait de la crème d'anchois même si traditionnellement on utilise du pissalat à savoir un mélange de sardines à l'huile et d'anchois .

Traditions

Le solstice d'été est marqué par les grands feux de joie allumés dans tous les quartiers. Ces feux sont consacrés à Saint Jean le Baptiste.



Saint Nicolas, saint patron du Comité des Traditions, est fêté le 6 décembre par tous les enfants des établissements scolaires de la Principauté.

Quoi manger

Le Barbaguan— Ce ravioli monégasque. Ce petit chausson farci de blette, d'épinard, de ricotta, de parmesan râpé, d'oignon, de poireau est frit jusqu'à ce qu'il soit bien doré.

Le Stockfisch ou l'Estocaficada. Il s'agit d'un ragoût de morue séchée réhydratée à l'huile d'olive, d'oignon, d'ail, d'olives noires, de romarin et de sarriette, arrosée de vin blanc

https://www.youtube.com/watch?v=K7_yryGaDYc&t=11s&ab_channel=MonacoNow


La fougasse pain provençal plat à croûte molle, à mie épaisse et moelleuse.




Saint Roman est également fêté au mois d'août par un Comité qui fait célébrer une messe et organise sur le Rocher des manifestations populaires.

La Procession du Vœu (jour de l'Immaculée Conception). Il y a aussi la traditionnelle "Pan de Natale" préparé la veille de Noël pour remercier le Seigneur de ses bienfaits et pour ceux à venir.





Le quartier du Rocher



Le palais princier

Le Palais Princier, dont la construction des remparts a commencé en 1215, s'est transformé au fil des siècles.

Les Princes Honoré Ier puis Honoré II firent appel à des architectes de renom pour imposer la forteresse constituée de quatre tours imposantes, reliées entre elles par une courtine de huit mètres de haut en véritable palais d'inspiration italienne. Il fut même réputé pour avoir été,

Où dormir

Monte Carlo Bay Hotel et Resort,

Hotel Hermitage

Hotel Miramar

Louer des appartements airbnb par exemple.

Conclusion

Je pense que c'est une destination intéressante pour un voyage d'un ou deux jours, en raison de la facilité d'accès, de la richesse gastronomique, de la culture et du style de vie différente des endroits auxquels nous sommes habitués.


Quoi visiter

Jardins Saint Martins

Plage du Larvott

Visite guidée du circuit de formule 1

Nouveau musée national




Casino de Monte-Carlo



Musée océanographique

au XVIIe siècle, une résidence caractéristique du Grand Siècle. Construit en marbre de Carrare, l'escalier à double révolution qui relie la Galerie d'Hercule à la Cour d'Honneur du Palais est ainsi inspiré de l'architecture du Château de Fontainebleau. La Chapelle du Palais dédiée à saint Jean-Baptiste comporte des fresques retraçant notamment l'histoire de sainte Dévote, Patronne de la Principauté.





Seychelles



Isabela Oliveira

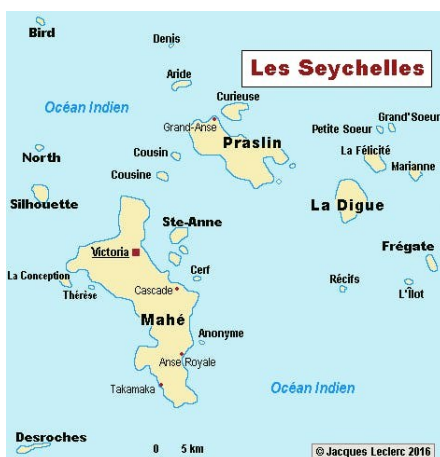
Les Seychelles

Les Seychelles sont un archipel de 115 îles situé dans l'océan Indien, près de la côte est de l'Afrique. Il a comme attractions un grand nombre de plages, avec des récifs et des coraux, des réserves naturelles et aussi des forêts tropicales.

Histoire



Les premiers Européens à arriver dans l'archipel furent les Portugais, vers 1502, lors d'un voyage de l'amiral Vasco da Gama, et les îles ont été abandonnées et servaient de refuge aux pirates pendant près de deux siècles. En 1756, le français Nicolas Morphey a pris possession des îles au nom de la France et à partir de 1768, des colons et des esclaves in-



diens et des travailleurs vivant sur les îles Mauricis ont commencé à être envoyés pour produire de la canne à sucre, du café, du tabac, de la vanille et de la cannelle. En 1810, elle est occupée par les Britanniques après la guerre franco-britannique. En 1976, elles sont devenues une république indépendante et le président actuel est Wavel Rankalawan.



Résumé

- ✓ Devise: Finis coronat opus (La fin couronne l'œuvre)
- ✓ Fête nationale: 29 juin Indépendance du Royaume-Unis
- ✓ République présidentielle
- ✓ Président: Wavel Ramkalawan
- ✓ Langues: Créole seychellois, anglais et français
- ✓ Capitale: Victoire
- ✓ Superficie total: 455 km²
- ✓ Gentilé: Seychellois
- ✓ Population total 96 387 habitants
- ✓ Densité: 212 hb/km²
- ✓ PIB: 1.4 milliard de dollars
- ✓ Monnaie: Roupie Seychelloise
- ✓ IDH: 0.785

Informations générales

La capitale du pays s'appelle Victoria et se trouve sur la plus grande île du pays, Mahé. Il a une population d'environ 100.000 habitants et a trois langues officielles : anglais, français et créole des Seychelles. La religion principale du pays est le catholicisme et les ethnies prédominantes sont d'origine africaine et française.

L'archipel possède sa propre monnaie, appelée les Seychelles Roupie, qui a été introduite en 1914 pour remplacer la Roupie mauricienne.



Les principales fêtes nationales sont le 18 juin, la fête nationale, où se déroulent des défilés militaires et des spectacles musicaux ; le 29 juin, jour de l'indépendance et le 28 octobre, jour créole.



Tourisme

Étant une destination tropicale, le climat est agréable toute l'année. Pour choisir la meilleure saison, il faut également évaluer le prix, qui varie beaucoup en haute saison (de novembre à janvier). Les principales activités recommandées sont la plongée, la planche à voile, des sentiers et l'observation des oiseaux.

La principale île du pays est **Mahé**, où se trouve la capitale Victoria et aussi l'aéroport international. Il est le seul endroit dans l'archipel où vous pouvez trouver



une vie nocturne. Il y a aussi le centre historique, très arboré et avec quelques bâtiments coloniaux, le marché central et le jardin du Roi, majestueux espace vert inspiré des jardins français du XVIIIe siècle. Ses plages les plus célèbres sont Anse Intendance, Petite Anse, Bel Ombre et Anse Takamaka. Le conseil est de profiter du meilleur que l'île offre : les grands complexes hôteliers, tels que Four Seasons, Anantara Maia et Seychelles Villas, parmi d'autres options.



Une autre île célèbre est **Praslin**, entourée par la partie naturelle la plus incroyable, elle abrite la Vallée de Mai, une réserve qui abrite un bois naturel de palmiers. Vous y trouverez aussi la célèbre tortue géante, les perroquets



noirs presque disparus et les chauves-souris fruitières. Sur cette île, il y a des options plus économiques de chambres d'hôtes et aussi plusieurs foires artisanales locales. Il ne faut pas manquer de visiter la plage **d'Anse Lazio**, la plus recommandée de l'île.

Si l'intérêt est une île éloignée, le choix devrait être l'île de **La Digue**. Peu de voitures en circulation, c'est un endroit calme, sans beaucoup de bruit, où la plupart des gens font du vélo. Voici la principale et la plus célèbre plage de l'archipel, la carte postale des Seychelles : Anse Source d'Argent.



La cuisine Seychelloise

Tout comme la culture et l'œuf, la gastronomie des Seychelles est très diversifiée et présente une fusion incroyable entre les cuisines créole, française, indienne et chinoise, créant un mélange de saveurs uniques en mélangeant herbes et épices avec du poisson et du poulpe. Les fruits tropicaux comme la papaye, la mangue, l'ananas, le goyave et la passion font partie de la cuisine.

Les principales boissons typiques sont le calou, un jus de coco fermenté ; bacca, qui est un rhum à base de sucre brun et aussi les bières locales, seybrew et eku.

Les aliments typiques sont nombreux, mais les principaux que vous ne devez pas manquer de goûter sont :

Rougail : une sauce préparée avec une espèce de tomate locale, très assaisonnée d'herbes, de gingembre et de pimentons, utilisée pour accompagner les plats de viande et de poisson.



Cari coco : une base de noix de coco crémeuse pour servir avec de la viande et du poisson



Civet de chauve-souris : chauve-souris cuit dans une sauce curry.



Salade de palmiste : cœur de palmier servi dans la salade



Kat-kat banane : banane cuite dans du lait de coco, le dessert le plus populaire de l'archipel.



Satini rekin : chutney de requin.

Les visas

Pour les Brésiliens, il n'est pas nécessaire de visa pour entrer dans les Seychelles. Vous devez avoir un passeport valide, une preuve d'hébergement, un billet aller-retour et une assurance voyage couvrant les frais médicaux. Le vaccin requis est contre la fièvre jaune.

Où dormir



Valmer Resort est un établissement de luxe niché au cœur de Baie Lazare, sur la côte sud, la partie la plus préservée de l'île de Mahé. 3 étoiles



Paradise Sun Hotel Seychelles Implanté sur la côte de sable d'Anse Volbert, le complexe hôtelier 4 étoiles dispose d'un spa ainsi que d'une variété d'activités intérieures et extérieures.



Waldorf Astoria un hébergement de qualité et des activités uniques vous attendent sur notre île privée aux Seychelles. Six restaurants et bars, l'emblématique spa Waldorf Astoria et un éventail d'expériences et de masterclasses exceptionnelles garantissent un séjour inoubliable. 5 étoiles



Confédération Suisse



Mariana Saad Vargas



La Confédération suisse a été fondée en 1291. Elle est l'aboutissement d'un processus de rapprochement entre des cantons, différenciés les uns des autres par leurs langues puis par leurs religions, mais unis dans leur opposition à des voisins puissants. État fédéral depuis 1848, sa structure constitue un modèle singulier, considéré comme la clé du succès national.

La Suisse est formée de 26 cantons, qui ont le statut d'États fédérés. Les principales compétences des cantons sont les finances, la justice, l'économie, l'éducation, la protection sociale, la police et la sécurité, le bâtiment et les travaux publics.

<https://www.diplomatie.gouv.fr/fr/dossiers-pays/suisse/presentation-de-la-suisse/>

Résumé

- ✓ Devise: Unus pro omnibus, omnes pro uno
- ✓ Hymne Cantique suisse
- ✓ Fête nationale 1 août (le pacte fédéral 1291)
- ✓ État fédéral avec régime parlementaire directorial.
- ✓ Démocratie semi-directe
- ✓ Langues: français, allemand, italien, romanche
- ✓ Capitale: Berne
- ✓ Plus grande villes: Genève, Bâle, Zurich et Lausanne
- ✓ Gentilé: Suisse
- ✓ Monnaie: franc suisse
- ✓ Organisations internationales :
CERN, AELE, COSNEIL DE L'EUROPE, FMI, BANQUE MONDIAL, OIF, ONU, OSCE, ESA

La Suisse

La capitale est Berne, ils parlent allemand et français.

La monnaie est le franc suisse.

Le président de la Confédération est Viola Amherd et le chancelier est Viktor Rossi.

Les langues parlées sont allemand, français, italien et romanche. (anglais est une option).

Le gentilé est suisse.

La population est de 8 815 385 millions d'habitants.

La densité est de 217 habitants par km².

Le PIB est de 818 182,9 millions de dollars.


Le IDH est 0,962 le premier au monde.

Le système de santé suisse est marqué par le fédéralisme. Toute personne résidant ou touriste en suisse est tenue de conclure une assurance.


La Suisse romande ou la Suisse française est la partie francophone de la Suisse. Ils sont:



Genève



Fribourg



Jura



Vaud



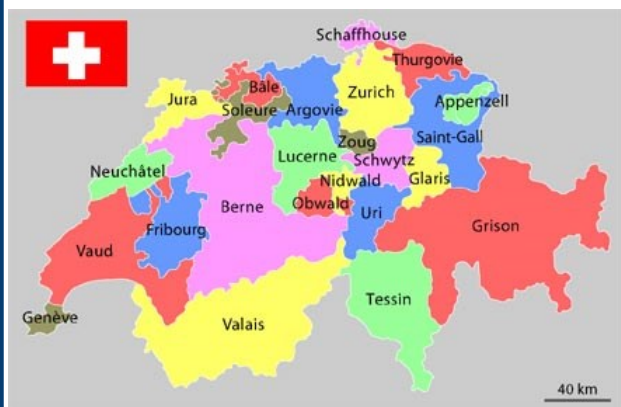
Neuchâtel



Berne



Valais



Les fêtes traditionnelles sont: Fête nationale suisse se tient le premier août, le jeûne qui est la fédéral, excepté à Genève.

En Suisse on utilise les mots septante et octante pour dire soixante-dix ou quatre-vingt.



Lausanne

Fribourg



Vevey

Genève




Le transport public

Il y a des bus, trams, trains et bateaux qui permettent de se déplacer.


Le vélo est une option pour faire des balades.

Quoi visiter?




Le **jet d'eau**, dans le lac Léman a 140 m de haut. En place depuis 1891, le jet d'eau bénéficie d'un éclairage nocturne qui permet de le mettre en valeur à la nuit tombée.

Les **bains des Pâquis** sont ouverts toute l'année, c'est l'endroit préféré des Genevois pour relaxer.




Des **excursions en bateau** sont programmées chaque jour sur le lac Léman .

La jonction est l'endroit où se rejoint le **fleuve du Rhône et la rivière de l'Arve**.



La **cathédrale Saint-Pierre** renferme des trésors archéologiques de la préhistoire au Moyen Âge. La construction de la cathédrale remonte à l'année 1160 et dure près d'un siècle.



Le site archéologique de la cathédrale est exceptionnellement riche. C'est l'un des plus importants du nord des Alpes. La visite débute au III^e siècle av. J.-C. et s'achève avec l'édification de l'actuelle cathédrale, entreprise au XII^e siècle.

<https://www.geneve.ch/cathedrale-saint-pierre>

<http://www.site-archeologique.ch/contenu.php?id-node=19>

La cuisine Suisse

Rösti - À base de pommes de terres avec ou sans fromage

https://www.youtube.com/watch?v=0I229bAKeAs&ab_channel=RTS-RadioT%C3%A9visionSuisse

[v=0I229bAKeAs&ab_channel=RTS-RadioT%C3%A9visionSuisse](https://www.youtube.com/watch?v=0I229bAKeAs&ab_channel=RTS-RadioT%C3%A9visionSuisse)



Raclette - À base de fromage fondue et pomme de terre et légumes.

https://www.youtube.com/watch?v=VhCnuKRSDOQ&ab_channel=Jamy-Epicurieux

[v=VhCnuKRSDOQ&ab_channel=Jamy-Epicurieux](https://www.youtube.com/watch?v=VhCnuKRSDOQ&ab_channel=Jamy-Epicurieux)



Saucisse à rôtir avec sauce aux oignons.

https://www.youtube.com/watch?v=YehYsT_0Ukw&ab_channel=daavidcookingtravel

[v=YehYsT_0Ukw&ab_channel=daavidcookingtravel](https://www.youtube.com/watch?v=YehYsT_0Ukw&ab_channel=daavidcookingtravel)




Fondue - Fromage fondue accompagnée de pain couper en cubes, morceaux de pommes de terres, raison frais, cubes de jambon, saucisses ou saucisson, brocolis et tomates cerises.

https://www.youtube.com/watch?v=W06O5b14fis&ab_channel=LuisierAffineur

[v=W06O5b14fis&ab_channel=LuisierAffineur](https://www.youtube.com/watch?v=W06O5b14fis&ab_channel=LuisierAffineur)



Où dormir



Hotel Cristal - C'est un hôtel qui offre un confort très particulier puisque c'est déjà un style de chambre très contemporain, plaisant, avec des transparences et des reflets.

Rue Pradier 4, Genève 1201 Suisse 3 étoiles



Hôtel les Nation L'Hôtel Les Nations bénéficie d'un emplacement paisible à côté d'un parc, à 20 minutes à pied des institutions de l'ONU et à proximité du centre de Genève.

Rue du Grand Pré 62, Petit-Saconnex / Servette, 1202 Genève, Suisse 3 étoiles



LE MONDE DE LA FRANCOPHONIE

Professora Valdirene M Koscianski

(42) 991 65 39 38

Rua Quinze de Novembro 308 sala 38
Ponta Grossa - PR